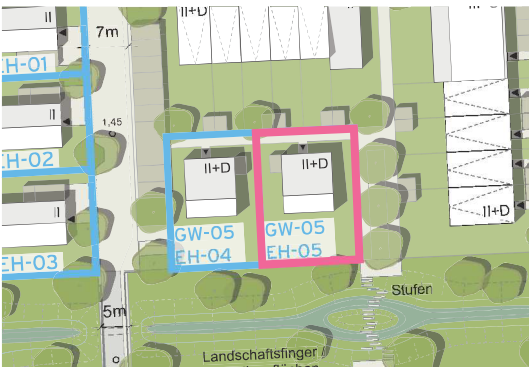


Grunddienstbarkeiten

Einfamilien-/Doppelhausgrundstücke in Georgswerder-Kirchenwiese

Baufeld GW-05 EH-05 (Flurstück 13560)



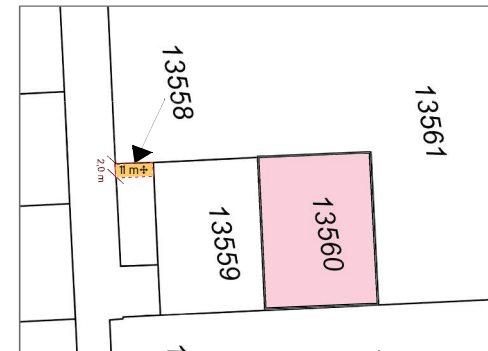
Grunddienstbarkeiten auf dem Baufeld



Eintragung von Dienstbarkeiten

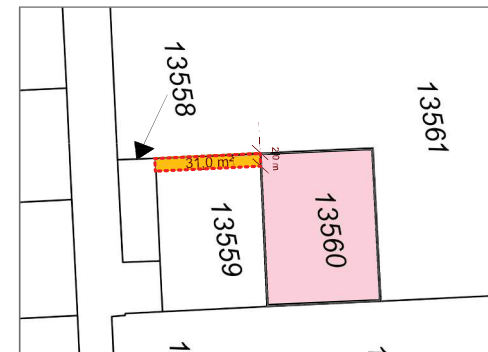
Gemarkung: Wilhelmsburg
Flurstück: 13560
Belastungsfläche:
Gehrecht für Reihenhaus Fl.St.Nr. 13561 (33,0 qm)

Grunddienstbarkeiten zugunsten des Baufeldes



Eintragung von Dienstbarkeiten

Gemarkung: Wilhelmsburg
Flurstück: 13558
Belastungsfläche:
Gehrecht für Fl.St.Nr. 13560
(11,0 qm)
Geh- und Leitungsrecht Fl.St.Nr.
13559 und 13560 (11,0 qm)



Eintragung von Dienstbarkeiten

Gemarkung: Wilhelmsburg
Flurstück: 13559
Belastungsfläche:
Geh- und Leitungsrecht für
Fl.St.Nr. 13560 (31,0 qm)
Gehrecht Reihenhaus Fl.St.Nr.
13561 (31,0 qm)

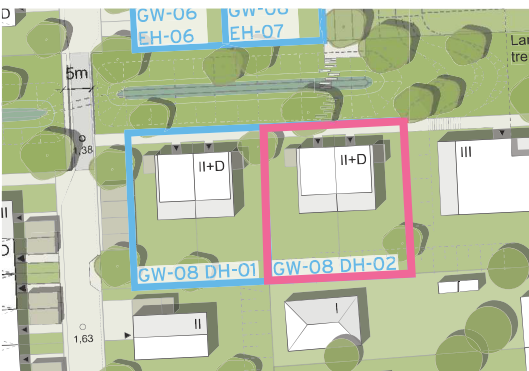
Legende

- Geh- und Leitungsrecht
- Entwässerungsgraben
- Netzstation
- Gehrecht für Reihenhausgrundstück
- öffentliches Wegerecht

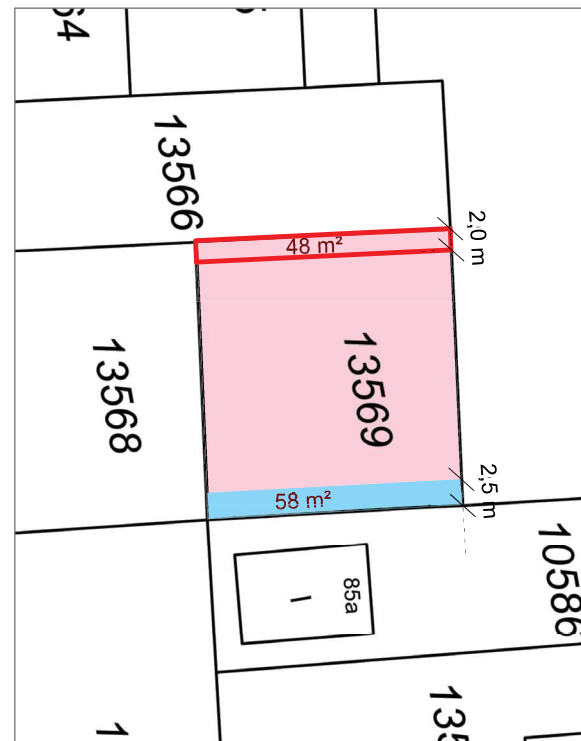
Grunddienstbarkeiten

Einfamilien-/Doppelhausgrundstücke in Georgswerder-Kirchenwiese

Baufeld GW-08 DH-02 (Flurstück 13569)



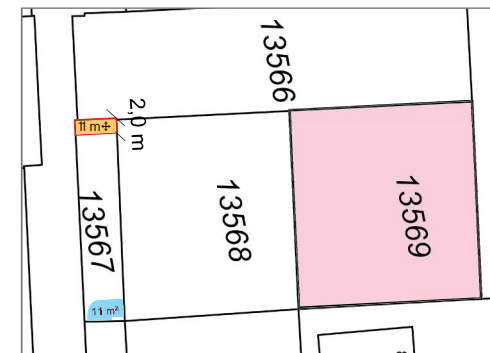
Grunddienstbarkeiten auf dem Baufeld



Eintragung von Dienstbarkeiten

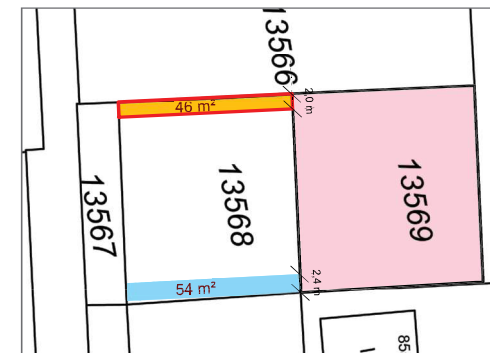
Gemarkung: Wilhelmsburg
Flurstück: 13569
Belastungsfläche:
Öffentliches Wegerecht (48,0 qm)
Entwässerungssystem (58,0 qm)

Grunddienstbarkeiten zugunsten des Baufeldes



Eintragung von Dienstbarkeiten

Gemarkung: Wilhelmsburg
Flurstück: 13567
Belastungsfläche:
Öffentliches Wegerecht Wege-
verbindung Fl.St.Nr. 13570 (11,0
qm)
Geh- und Leitungsrecht Fl.St.Nr.
13568 und 13569 (11,0 qm)
Entwässerungssystem (11 qm)



Eintragung von Dienstbarkeiten

Gemarkung: Wilhelmsburg
Flurstück: 13568
Belastungsfläche:
Geh- und Leitungsrecht für
Fl.St.Nr. 13569 (46,0 qm)
öffentliches Wegerecht (46,0
qm)
Entwässerungssystem (54,0
qm)

Legende

- Geh- und Leitungsrecht
- Entwässerungsgraben
- Netzstation
- Gehrecht für Reihenhausgrundstück
- öffentliches Wegerecht